









### ČLENĚNÍ ÚZEMÍ





#### Hranice území

	Hranice zastavitelného území	Čl. 8
	Hranice zastavěného území	Čl. 7

#### Transformační plochy

	Zastavitelná produkční transformační plocha	Čl. 95, 86
	Zastavitelná obytná transformační plocha	Čl. 95, 87
	Zastavitelná rekreační transformační plocha	Čl. 95, 88
	Nezastavitelná rekreační transformační plocha	Čl. 95, 89
	Nezastavitelná přírodní transformační plocha	Čl. 95, 90
	Nezastavitelná produkční transformační plocha	Čl. 95, 91

#### Rozvojové plochy

	Zastavitelná produkční rozvojová plocha	Čl. 96, 86
	Zastavitelná obytná rozvojová plocha	Čl. 96, 87
	Zastavitelná rekreační rozvojová plocha	Čl. 96, 88
	Nezastavitelná přírodní rozvojová plocha	Čl. 96, 90

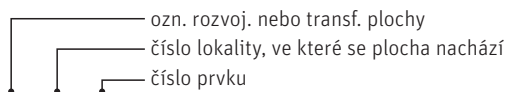
#### PLOCHY A KORIDORY ÚZEMNÍCH REZERV

	Plocha, koridor územní rezervy	Čl. 198-200
-------------------------------------------------------------------------------------	--------------------------------	-------------

## KÓDY PRVKŮ

### Kód transformačních a rozvojových ploch

Pro transformační a rozvojové plochy, pro které nejsou stanoveny parametrické regulativy:

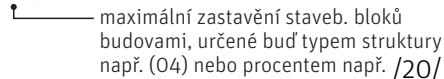


412/173/2037

Pro transformační a rozvojové plochy, pro které je stanoveno maximální zastavění stavebních bloků:

412/173/2037

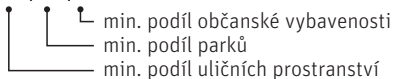
(06)



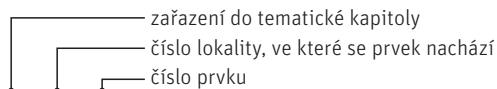
Pro transformační a rozvojové plochy, pro které jsou stanoveny všechny parametrické regulativy:

412/173/2037

(04)-25/10/5



### Kód prvků struktury a infrastruktury



711/755/1027


## PODKLADNÍ VRSTVY



Hranice hlavního města Prahy



Parcelní kresba -  
zastavěná plocha a nádvoří



Parcelní kresba -  
ostatní druhy pozemků

## POZNÁMKY






Návrh Územního plánu hl. m. Prahy (Metropolitního plánu) je zpracován nad podkladem katastrální mapy k 30. 6. 2015.

Hranice zastavěného území je vymezena podle § 58 zákona č. 183/2006 Sb., ve znění k 30.6.2015.







Územní plán sídelního útvaru hl. m. Prahy je užit jako podklad právního stavu k 30. 6. 2015.

### ČLENĚNÍ ÚZEMÍ

#### Hranice území







	Hranice zastavitelného území	Čl. 8
	Hranice zastavěného území	Čl. 7
	Hranice zastavěných stavebních pozemků	Čl. 60
	Krajinné rozhraní	Čl. 136
	Hranice lokality	Čl. 56

#### Využití lokalit





	Zastavitelná produkční lokalita	Čl. 86
	Zastavitelná obytná lokalita	Čl. 87
	Zastavitelná rekreační lokalita	Čl. 88
	Nezastavitelná rekreační lokalita	Čl. 89
	Nezastavitelná přírodní lokalita	Čl. 90
	Nezastavitelná produkční lokalita	Čl. 91

U sousedících lokalit se shodným využitím se zobrazuje pouze společný obrys vyjadřující využití.

#### Transformační plochy









	Zastavitelná produkční transformační plocha	Čl. 95, 86
	Zastavitelná obytná transformační plocha	Čl. 95, 87
	Zastavitelná rekreační transformační plocha	Čl. 95, 88
	Nezastavitelná rekreační transformační plocha	Čl. 95, 89
	Nezastavitelná přírodní transformační plocha	Čl. 95, 90
	Nezastavitelná produkční transformační plocha	Čl. 95, 91

#### Rozvojové plochy




	Zastavitelná produkční rozvojová plocha	Čl. 96, 86
	Zastavitelná obytná rozvojová plocha	Čl. 96, 87
	Zastavitelná rekreační rozvojová plocha	Čl. 96, 88
	Nezastavitelná přírodní rozvojová plocha	Čl. 96, 90

## Uliční prostranství




### Uliční prostranství podle hierarchie

	Náměstí čtvrtkové úrovně vymezené plochou	Čl. 107, 108
	Náměstí lokální úrovně vymezené plochou	Čl. 107, 108
	Náměstí místní úrovně vymezené plochou	Čl. 107, 108
	Městská třída metropolitní úrovně vymezená linií s uvedenou šířkou	Čl. 107, 108
	Městská třída čtvrtkové úrovně vymezená linií s uvedenou šířkou	Čl. 107, 108
	Ulice lokální úrovně vymezená linií s uvedenou šířkou	Čl. 107, 108
	Ulice místní úrovně vymezená linií s uvedenou šířkou	Čl. 107, 108
	Parkově upravená část náměstí	Čl. 107

### Návrhová uliční prostranství

	Uliční propojení pevnou trasou	Čl. 109
	Uliční propojení dvou míst	Čl. 109
	Uliční napojení	Čl. 109

### Pěší propojení





	Pěší propojení pevnou trasou	Čl. 110
	Pěší propojení dvou míst	Čl. 110
	Pěší napojení	Čl. 110

### Vymezení náměstí bodem a vzdáleností



	Vymezení náměstí bodem a okolím bodu	Čl. 111
------------------------------------------------------------------------------------	--------------------------------------	---------

## Parky






### Parky podle hierarchie

	Metropolitní park vymezený plochou	Čl. 112, 113
	Čtvrtkový park vymezený plochou	Čl. 112, 113
	Lokální park vymezený plochou	Čl. 112, 113
	Místní park vymezený plochou	Čl. 112, 113

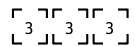

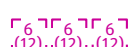
### Vymezení parku bodem a vzdáleností

	Vymezení městského parku bodem a okolím bodu	Čl. 114
	Prostupnost městskými parky	Čl. 110

## Stavební bloky






	Stavební blok, stavba v parku, samota	Čl. 117-119
	Soukromá zahrada	Čl. 121
	Park ve volné zástavbě	Čl. 122
	Síť komunikací v parku ve volné zástavbě	Čl. 122
	Vybrané komunikace mimo veřejná prostranství	Čl. 123

## Regulace výšek







	Plocha výškové regulace: podlažnost vycházející ze stáv. stavu	Čl. 128
	Plocha výškové regulace: podlažnost nově navrženou	Čl. 128
	Plocha výškové regulace: podlažnost se stanovenou hladinou věží	Čl. 129

## Podrobnější členění ploch nestavebních bloků a otevřené krajiny








### Podrobnější členění ploch nestavebních bloků

	Městská parková plocha zahradní	Čl. 139
	Městská parková plocha sadová	Čl. 139
	Městská parková plocha lesní	Čl. 139
	Městská parková plocha zpevněná	Čl. 139
	Speciální zahrada	Čl. 140



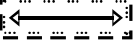







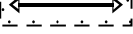
### Podrobnější členění ploch nestavebních bloků a otevřené krajiny

	Les na lesních pozemcích	Čl. 141
	Hřbitov	Čl. 142
	Zahrádková osada	Čl. 143
	Parkové sportoviště	Čl. 144
	Zahradnictví a vinice	Čl. 145
	Vodní plocha a vodní tok	Čl. 146



### Podrobnější členění ploch otevřené krajiny

	Pole	Čl. 147
	Louka, pastvina	Čl. 147
	Ovocný sad	Čl. 147
	Les na nelesních pozemcích	Čl. 148
	Jiná plocha s vegetací	Čl. 148
	Jiná plocha přírodě blízká	Čl. 148
	Zpevněná plocha a plocha těžby	Čl. 149

**500 / Krajinná infrastruktura ÚSES**

	Nadregionální biocentrum v přesných hranicích	Čl. 153
	Nadregionální biokoridor v přesných hranicích	Čl. 153
	Nadregionální biokoridor v prostoru k upřesnění	Čl. 153
	Regionální biocentrum v přesných hranicích	Čl. 153
	Regionální biocentrum v prostoru k upřesnění	Čl. 153
	Regionální biokoridor v přesných hranicích	Čl. 153
	Regionální biokoridor v prostoru k upřesnění	Čl. 153
	Lokální biocentrum v přesných hranicích	Čl. 153
	Lokální biocentrum v prostoru k upřesnění	Čl. 153
	Lokální biokoridor v přesných hranicích	Čl. 153
	Lokální biokoridor v prostoru k upřesnění	Čl. 153

**Plochy a koridory dopravní nebo technické infrastruktury**

	Plocha, koridor dopravní a technické infrastruktury (návrh)	Čl. 6
	Plocha, koridor dopravní a technické infrastruktury (územní rezerva)	Čl. 6

## 610 / Komunikační síť



Mimoúrovňová křižovatka (návrh)

Čl. 157

### Nadřazená komunikační síť

	Dálnice (návrh)	Čl. 158
	Dálnice v tunelu (návrh)	Čl. 158
	Městský okruh, hlavní radiála (návrh)	Čl. 158
	Městský okruh, hlavní radiála v tunelu (návrh)	Čl. 158
	Městský okruh, hlavní radiála (územní rezerva)	Čl. 158
	Městský okruh, hlavní radiála v tunelu (územní rezerva)	Čl. 158















### Městská uliční síť

	Sběrná komunikace městského významu (návrh)	Čl. 159
	Sběrná komunikace městského významu v tunelu (návrh)	Čl. 159
	Významná místní komunikace (návrh)	Čl. 159
	Významná místní komunikace v tunelu (návrh)	Čl. 159
	Významná místní komunikace (územní rezerva)	Čl. 159



## 620 / Veřejná doprava

	Stanice metra (návrh)	Čl. 161
	Stanice metra (územní rezerva)	Čl. 161
	Vestibul stanice metra (návrh)	Čl. 161
	Depo metra (návrh)	Čl. 161
	Trať metra (návrh)	Čl. 161
	Trať metra (územní rezerva)	Čl. 161
	Lanová dráha (návrh)	Čl. 161
	Tramvajová vozovna (návrh)	Čl. 162
	Tramvajová trať (návrh)	Čl. 162
	Tramvajová trať (územní rezerva)	Čl. 162
	Autobusové nádraží (návrh)	Čl. 163
	Záchytné parkoviště P+R (návrh)	Čl. 164

## 630 / Železniční doprava

	Železniční stanice, zastávka (návrh)	Čl. 165
	Železniční stanice, zastávka (územní rezerva)	Čl. 165
	Zařízení na železnici (návrh)	Čl. 165
	Železniční přecladiště (návrh)	Čl. 165
	Železniční přecladiště (územní rezerva)	Čl. 165
	Konvenční železniční trať (návrh)	Čl. 165
	Konvenční železniční trať v tunelu (návrh)	Čl. 165
	Konvenční železniční trať (územní rezerva)	Čl. 165
	Konvenční železniční trať v tunelu (územní rezerva)	Čl. 165
	Železniční vlečka (návrh)	Čl. 165
	Vysokorychlostní železniční trať (návrh)	Čl. 166
	Vysokorychlostní železniční trať v tunelu (návrh)	Čl. 166
	Vysokorychlostní železniční trať (územní rezerva)	Čl. 166
	Vysokorychlostní železniční trať v tunelu (územní rezerva)	Čl. 166

## 640, 650 / Pěší a cyklistická doprava

	Stavba pro bezmotorovou dopravu (návrh)	Čl. 167, 168
	Významná cyklotrasa (návrh)	Čl. 167

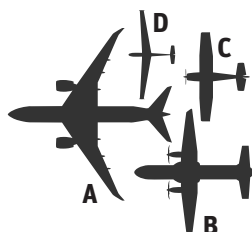
## 670 / Vodní doprava

	Říční přístav (návrh)	Čl. 170
	Vodní cesta (návrh)	Čl. 170

## 660 / Letecká doprava

	Vzletová a přistávací dráha (návrh)	Čl. 169
------------------------------------------------------------------------------------	-------------------------------------	---------

Označení jednotlivých letišť:



A - Letiště Václava Havla Praha

B - Letiště Praha - Kbely









C - Letiště Letňany

D - Letiště Točná





Čl. 169












## 710 / Hydrologie povrchových vod

	Vodní plocha (návrh)	Čl. 172
	Vodní tok (návrh)	Čl. 172
	Aktivní zóna záplavového území (informativní prvek)	Čl. 174
	Záplavové území průtočné	Čl. 174
	Záplavové území neprůtočné	Čl. 174
	Záplavové území určené k ochraně pro úroveň hladiny Q100	Čl. 174
	Záplavové území určené k ochraně pro úroveň hladiny Q2002	Čl. 174
	Suchý polder, plošné protipovodňové opatření (návrh)	Čl. 175
	Liniové protipovodňové opatření (návrh)	Čl. 175





## 720 / Zásobování vodou

	Vodárenské zařízení (návrh)	Čl. 176
	Vodárenské zařízení (územní rezerva)	Čl. 176
	Vodovodní řad (návrh)	Čl. 176
	Vodovodní řad (územní rezerva)	Čl. 176





## 730 / Odkanalizování území

	Čistírna odpadních vod (návrh)	Čl. 177
	Čerpací stanice odpadních vod (návrh)	Čl. 177
	Dešťová usazovací nádrž, retenční nádrž (návrh)	Čl. 177
	Záchytná nádrž (návrh)	Čl. 177
	Kmenová stoka (návrh)	Čl. 177
	Kanalizační sběrač gravitační (návrh)	Čl. 177
	Kanalizační sběrač gravitační (územní rezerva)	Čl. 177
	Kanalizační sběrač - výtlač (návrh)	Čl. 177
	Kanalizační sběrač - výtlač (územní rezerva)	Čl. 177






## 740 / Zásobování teplem

	Tepelné zařízení (návrh)	Čl. 178
	Hlavní tepelný napáječ (územní rezerva)	Čl. 178
	Tepelný napáječ (návrh)	Čl. 178
	Tepelný napáječ (územní rezerva)	Čl. 178

## 750 / Zásobování plynem, ropovody

	VVTL, VTL regulační stanice (návrh)	Čl. 179
	VVTL plynovod (návrh)	Čl. 179
	VTL plynovod (návrh)	Čl. 179
	Ropovod (návrh)	Čl. 179


## 760 / Zásobování elektrickou energií

	Elektrická stanice (návrh)	Čl. 180
	Elektrická stanice (územní rezerva)	Čl. 180
	Nadzemní vedení ZVN, VVN (návrh)	Čl. 180
	Nadzemní vedení ZVN, VVN (územní rezerva)	Čl. 180
	Kabelový tunel (návrh)	Čl. 180



## 770/ Kolektory

	Kolektor (návrh)	Čl. 181
----------------------------------------------------------------------------------	------------------	---------

## 780 / Elektronické komunikace




	Zařízení elektronických komunikací (návrh)	Čl. 182
------------------------------------------------------------------------------------	--------------------------------------------	---------

## 790 / Odpadové hospodářství



	Zařízení pro nakládání s odpady (návrh)	Čl. 183
	Zařízení pro nakládání s odpady (územní rezerva)	Čl. 183

## 800 / Veřejná vybavenost

### Plochy rezervované pro veřejnou vybavenost

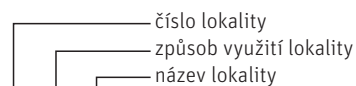
	Plocha rezervovaná pro komerční vybavenost (návrh)	Čl. 188
	Plocha rezervovaná pro občanskou vybavenost (návrh)	Čl. 188
	Plocha rezervovaná pro rekreační vybavenost (návrh)	Čl. 188

### Vymezení veřejné vybavenosti bodem a vzdáleností

	Vymezení občanské vybavenosti bodem a okolím bodu	Čl. 189
	Vymezení rekreační vybavenosti bodem a okolím bodu	Čl. 189

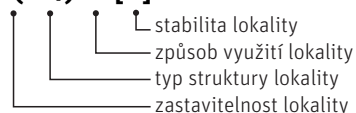
## KÓDY PRVKŮ

### Kód lokality



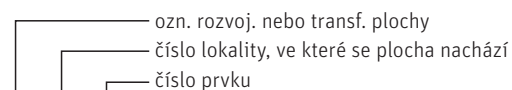
**103 / Strašnice**

**Z(04) O [S]**



### Kód transformačních a rozvojových ploch

Pro transformační a rozvojové plochy, pro které nejsou stanoveny parametrické regulativy:

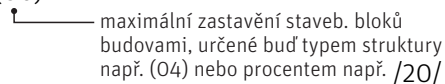


412/173/2037

Pro transformační a rozvojové plochy, pro které je stanoveno maximální zastavění stavebních bloků:

412/173/2037

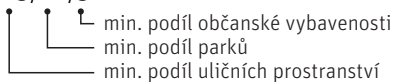
(06)



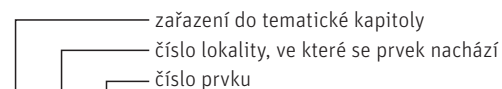
Pro transformační a rozvojové plochy, pro které jsou stanoveny všechny parametrické regulativy:

412/173/2037

(04)-25/10/5








### Kód prvků struktury a infrastruktury



711/755/1027

## PODKLADNÍ VRSTVY

	Hranice hlavního města Prahy
	Parcelní kresba - zastavěná plocha a nádvoří
	Parcelní kresba - ostatní druhy pozemků
	Hranice městských částí
	Hranice katastrálního území

## POZNÁMKY

Návrh Územního plánu hl. m. Prahy (Metropolitního plánu) je zpracován nad podkladem katastrální mapy k 30. 6. 2015. Hranice zastavěného území je vymezena podle § 58 zákona č. 183/2006 Sb., ve znění k 30.6.2015. Územní plán sídelního útvaru hl. m. Prahy je užit jako podklad právního stavu k 30. 6. 2015.


### ČLENĚNÍ ÚZEMÍ

#### Členění území



Hranice zastavitelného území

Čl. 8



Hranice lokality

Čl. 56


### 910 / VEŘEJNĚ PROSPĚŠNÉ STAVBY - VYVLASTNĚNÍ

#### 910-600 / VPS pro dopravní infrastrukturu



VPS pro systém pozemních komunikací

Čl. 192



VPS pro metro nebo lanovou dráhu

Čl. 192



VPS pro veřejnou tramvajovou dopravu

Čl. 192



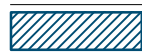
VPS pro autobusové dop. nebo záchrané parkoviště P+R

Čl. 192



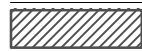
VPS pro železniční dopravu

Čl. 192



VPS pro bezmotorovou dopravu

Čl. 192



VPS pro leteckou dopravu

Čl. 192



VPS pro vodní dopravu

Čl. 192

#### 910-700 / VPS pro technickou infrastrukturu



VPS pro vodní tok, plochu nebo suchý poldr

Čl. 192



VPS pro zásobování vodou

Čl. 192



VPS pro odkanalizování území

Čl. 192



VPS pro zásobování elektrickou energií

Čl. 192



VPS pro odpadové hospodářství

Čl. 192

## 920 / VEŘEJNĚ PROSPĚŠNÁ OPATŘENÍ


### 920-700 / VPO pro technickou infrastrukturu

 VPO - protipovodňové opatření Čl. 193

### 924 / VPO pro založení prvků ÚSES

 VPO - prvek ÚSES Čl. 193

### 925 / VPO pro ochranu archeologického dědictví


 VPO - archeologická lokalita Čl. 193


### 926 / VPO pro zajišťování bezpečnosti státu

 VPO - zóna havarijního plánování Čl. 193

## 930 / VEŘEJNĚ PROSPĚŠNÉ STAVBY - VĚCNÉ BŘEMENO


### 930-700 / VPS pro technickou infrastrukturu


 VPS pro zásobování vodou (věc. b.) Čl. 194


 VPS pro odkanalizování území (věc. b.) Čl. 194

 VPS pro zásobování teplem (věc. b.) Čl. 194

 VPS pro zásobování plynem (věc. b.) Čl. 194

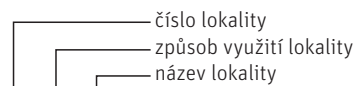
 VPS pro ropovod (věc. b.) Čl. 194

 VPS pro zásobování elektrickou energií (věc. b.) Čl. 194

 VPS pro kolektor (věc. b.) Čl. 194

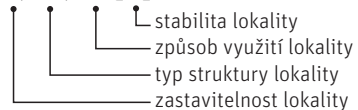
## KÓDY PRVKŮ

### Kód lokality

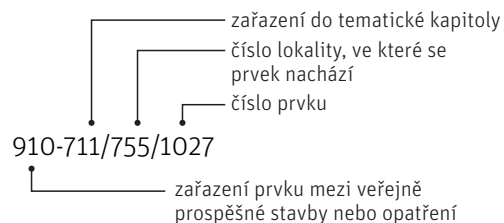


**103 / Strašnice**

**Z(04) 0 [S]**



### Kód veřejně prospěšných staveb a opatření



## PODKLADNÍ VRSTVY

	Hranice hlavního města Prahy
	Parcelní kresba - zastavěná plocha a nádvoří
	Parcelní kresba - ostatní druhy pozemků
	Hranice městských částí
	Hranice katastrálního území




## POZNÁMKY

Návrh Územního plánu hl. m. Prahy (Metropolitního plánu) je zpracován nad podkladem katastrální mapy k 30. 6. 2015. Hranice zastavěného území je vymezena podle § 58 zákona č. 183/2006 Sb., ve znění k 30.6.2015. Územní plán sídelního útvaru hl. m. Prahy je užit jako podklad právního stavu k 30. 6. 2015.






**Plochy struktury****Stavební bloky**

	Stavební blok
	Park ve volné zástavbě
	Soukromá zahrada


**Podrobnější členění ploch  
nestavebních bloků**

	Městská parková plocha zahradní
	Městská parková plocha sadová
	Městská parková plocha lesní
	Městská parková plocha zpevněná
	Speciální zahrada








**Uliční prostranství**

	Parkově upravená část náměstí
------------------------------------------------------------------------------------	-------------------------------

**Podrobnější členění ploch  
nestavebních bloků a otevřené krajiny**

	Les na lesních pozemcích
	Hřbitov
	Zahrádková osada
	Parkové sportoviště
	Zahradnictví a vinice
	Vodní plocha a vodní tok

**Podrobnější členění ploch  
otevřené krajiny**


	Pole
	Louka, pastvina
	Ovocný sad
	Les na nelesních pozemcích
	Jiná plocha s vegetací
	Jiná plocha přírodě blízká
	Zpevněná plocha a plocha těžby

## Další navrhované prvky



Krajinné rozhraní

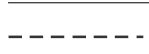
### Pěší propojení

 Pěší propojení pevnou trasou


 Pěší propojení dvou míst

 Pěší napojení

 Prostupnost městskými parky

 Vybrané komunikace mimo veřejná prostranství

### Vymezení parku bodem a vzdáleností

 Vymezení městského parku bodem a okolím bodu

### Transformační a rozvojové plochy

 Transformační plocha s parametrickou regulací parku

 Rozvojová plocha s parametrickou regulací parku

## PODKLADNÍ VRSTVY

 Hranice hlavního města Prahy

 Hranice lokality

 Hranice zastavitelného území

 Náměstí

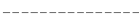








 Uliční prostranství

## POZNÁMKY




Návrh Územního plánu hl. m. Prahy (Metropolitního plánu) je zpracován nad podkladem katastrální mapy k 30. 6. 2015, hranice zastavěného území je vymezena podle § 58 zákona č. 183/2006 Sb., v platném znění. Územní plán sídelního útvaru hl. m. Prahy je užit jako podklad právního stavu k 30. 6. 2015.

#### HIERARCHIE VEŘEJNÝCH PROSTRANSTVÍ

##### Hierarchie uličních prostranství

	Sít komunikací v parku ve volné zástavbě
	Vybrané komunikace mimo veřejná prostranství
	Městská třída metropolitní úrovně vymezená linií
	Náměstí čtvrtové úrovně vymezené plochou
	Městská třída čtvrtové úrovně vymezená linií
	Náměstí lokální úrovně vymezené plochou
	Ulice lokální úrovně vymezená linií
	Náměstí místní úrovně vymezené plochou
	Ulice místní úrovně vymezená linií





##### Návrhová uliční prostranství

	Uliční propojení pevnou trasou
	Uliční propojení dvou míst
	Uliční napojení

##### Hierarchie parků

	Metropolitní park
	Čtvrtový park
	Lokální park
	Místní park

## PODKLADNÍ VRSTVY

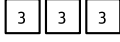


	Hranice hlavního města Prahy
	Hranice zastavitelného území
	Vodní plocha, vodní tok
	Park, nestavební blok

## POZNÁMKY









Návrh Územního plánu hl. m. Prahy (Metropolitního plánu) je zpracován nad podkladem katastrální mapy k 30. 6. 2015, hranice zastavěného území je vymezena podle § 58 zákona č. 183/2006 Sb., v platném znění. Územní plán sídelního útvaru hl. m. Prahy je užit jako podklad právního stavu k 30. 6. 2015.

## VÝŠKOVÁ REGULACE

## Regulace výšek

-  Plocha výškové regulace: podlažnost vycházející ze stáv. stavu
-  Plocha výškové regulace: podlažnost nově navrženou
-  Plocha výškové regulace: podlažnost se stanovenou hladinou věží

## Plochy výškové regulace

- +  Podlažnost 1-2 RNP
- +  Podlažnost 1-3 RNP
- +  Podlažnost 3-4 RNP
- +  Podlažnost 5-6 RNP
- +  Podlažnost 7-8 RNP
- +  Podlažnost 9-12 RNP (max. 40 m)
- +  Podlažnost 13-21 RNP (max. 70 m)
- +  Podlažnost nad 21 RNP (max. 100 m)

## Oblasti se stanovenou hladinou věží

- + I. Pelc-Tyrolka

---

- + II. Pražská teplárenská

---

- + III. Zátory

---

- + IV. Bubny

---

- + V. Dolní Holešovice

---

- + VI. Palmovka

---

- + VII. Vysočany

---

- + VIII. Kolbenova

---

- + IX. Tesla

---

- + X. Prosek

---

- + XI. Nákladové nádraží Žižkov

---

- + XII. Pankrác

---

- + XIII. Třetí pankrácký horizont

---

- + XIV. Čtvrtý pankrácký horizont

---

- + XV. Roztyly

---

- + XVI. Chodov

---

- + XVII. Opatov

---

- + XVIII. Jižní město

---

- + XIX. Krč

---

- + XX. Nové Dvory

---

- + XXI. Modřany

---

- + XXII. Západní město

---

## PODKLADNÍ VRSTVY

Hranice hlavního města Prahy

Hranice lokality

## POZNÁMKY

Návrh Územního plánu hl. m. Prahy (Metropolitního plánu) je zpracován nad podkladem katastrální mapy k 30. 6. 2015, hranice zastavěného území je vymezena podle § 58 zákona č. 183/2006 Sb., v platném znění. Územní plán sídelního útvaru hl. m. Prahy je užit jako podklad právního stavu k 30. 6. 2015.

## Městské parky a otevřená krajina



Krajinné rozhraní

•



Prioritní metropolitní parky

## Ochrana a rozvoj PPR zapsané na seznamu UNESCO

+



Pražská památková rezervace (PPR)

+



Ochranné pásmo PPR

## Veřejná prostranství a propojení

•



Metropolitní třída

+



Paralelní diametr

+



Nový most / lávka

## Územní plány vymezených částí hl. m. Prahy

+



Území vymezené pro přednostní zpracování ÚPČP

## Komunikační síť



Městský okruh, hlavní radiála (návrh)



Městský okruh, hlavní radiála (stav)



Záchytné parkoviště P+R (návrh)

## Veřejná doprava



Stanice metra (návrh)



Trať metra (návrh)



Tramvajová trať (návrh)

## Zásobování vodou



Vodovodní řad



## Odkanalizování území






Čistírna odpadních vod (návrh)

## METROPOLITNÍ PRIORITY CELOSTÁTNÍHO VÝZNAMU




### Komunikační síť

-  Pražský okruh, dálnice (návrh)
- +  Pražský okruh, dálnice (stav)

### Železniční doprava

-  Železniční stanice, zastávka (návrh)
-  Konvenční železniční trať (návrh)
-  Vysokorychlostní železniční trať (návrh, územní rezerva)



### Letecká doprava

-    Vzletová a přistávací dráha (návrh)






Letiště Václava Havla Praha

### Zásobování elektrickou energií

-  Transformační stanice (návrh)
-  Nadzemní vedení ZVN, VVN (návrh)

## POTENCIÁL MĚSTA

### Transformační plochy

-  Zastavitelná produkční transformační plocha
-  Zastavitelná obytná transformační plocha
-  Zastavitelná rekreační transformační plocha

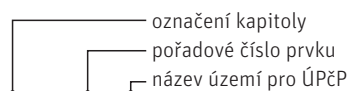
### Rozvojové plochy

-  Zastavitelná produkční rozvojová plocha
-  Zastavitelná obytná rozvojová plocha
-  Zastavitelná rekreační rozvojová plocha








## KÓDY PRVKŮ

### Kód území vymezeného pro přednostní zpracování ÚPČP



+ 441/-/6 - Vysočany - Kolbenova

## PODKLADNÍ VRSTVY

	Hranice zastavitelného území
	Hranice hlavního města Prahy
	Vodní plocha, vodní tok
	Uliční prostranství, park a nestavební blok
	Stavební blok

## POZNÁMKY

Návrh Územního plánu hl. m. Prahy (Metropolitního plánu) je zpracován nad podkladem katastrální mapy k 30. 6. 2015, hranice zastavěného území je vymezena podle § 58 zákona č. 183/2006 Sb., v platném znění. Územní plán sídelního útvaru hl. m. Prahy je užit jako podklad právního stavu k 30. 6. 2015.

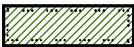
Prvky zobrazené mimo území hl. m. Prahy jsou pouze informativní.

Zobrazení prvků ve výkrese Schema Potenciálu a priorit (S04) je odlišné oproti zobrazení v Hlavním výkrese (Z02) pro větší přehlednost.

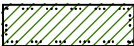


## KRAJINNÁ INFRASTRUKTURA ÚSES


## 500 / Krajinná infrastruktura ÚSES

-  Nadregionální biocentrum v přesných hranicích


---

-  Nadregionální biokoridor v přesných hranicích


---

-  Nadregionální biokoridor v prostoru k upřesnění


---

-  Regionální biocentrum v přesných hranicích


---

-  Regionální biocentrum v prostoru k upřesnění


---

-  Regionální biokoridor v přesných hranicích


---

-  Regionální biokoridor v prostoru k upřesnění

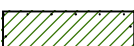
---

-  Lokální biocentrum v přesných hranicích


---

-  Lokální biocentrum v prostoru k upřesnění


---

-  Lokální biokoridor v přesných hranicích

---

-  Lokální biokoridor v prostoru k upřesnění

---






- +  Interakční prvky ÚSES v prostoru neexistujícího biokoridoru

## Kód prvků infrastruktury

- zařazení do tematické kapitoly
- číslo lokality, ve které se prvek nachází
- číslo prvku

512/-/2014

## PODKLADNÍ VRSTVY

	Hranice hlavního města Prahy
	Vodní plocha, vodní tok
	Krajinný les na lesních pozemcích
	Náměstí, park a nestavební blok
	Stavební blok

## POZNÁMKY

Návrh Územního plánu hl. m. Prahy (Metropolitního plánu) je zpracován nad podkladem katastrální mapy k 30. 6. 2015. Hranice zastavěného území je vymezena podle § 58 zákona č. 183/2006 Sb., ve znění k 30.6.2015. Územní plán sídelního útvaru hl. m. Prahy je užit jako podklad právního stavu k 30. 6. 2015.

Zobrazení prvků ve výkrese Schema Krajinné infrastruktury (S05) není oproti zobrazení v Hlavním výkrese (Z02) odlišné značkou, pouze je značka doplněna o šrafu.

## DOPRAVNÍ INFRASTRUKTURA - NÁVRH

## 610 / Komunikační síť



Mimoúrovňňová křiřovátka (návrh)

## Nadřazená komunikační síť



Dálnice (návrh)



Dálnice v tunelu (návrh)



Městský okruh, hlavní radiála (návrh)



Městský okruh, hlavní radiála v tunelu (návrh)



Městský okruh, hlavní radiála (územní rezerva)



Městský okruh, hlavní radiála v tunelu (územní rezerva)

## Městská uliční síť



Sběrná komunikace městského významu (návrh)



Sběrná komunikace městského významu v tunelu (návrh)



Významná místní komunikace (návrh)



Významná místní komunikace v tunelu (návrh)



Významná místní komunikace (územní rezerva)

## 620 / Veřejná doprava

## Metro a lanové dráhy



Stanice metra (návrh)



Stanice metra (územní rezerva)



Vestibul stanice metra (návrh)



Depo metra (návrh)



Trať metra (návrh)



Trať metra (územní rezerva)



Lanová dráha (návrh)

---

## Tramvajová doprava

---



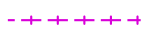
Tramvajová vozovna (návrh)

---



Tramvajová trať (návrh)

---



Tramvajová trať (územní rezerva)

---

## Autobusová doprava

---



Autobusové nádraží (návrh)

---

## Doprava v klidu

---



Záchytné parkoviště P+R (návrh)

---

## 630 / Železniční doprava



Železniční stanice, zastávka (návrh)

---



Železniční stanice, zastávka  
(územní rezerva)

---



Zařízení na železnici (návrh)

---



Železniční překladiště  
(návrh)

---



Železniční překladiště  
(územní rezerva)

---



Konvenční železniční trať (návrh)

---



Konvenční železniční trať v tunelu  
(návrh)

---



Konvenční železniční trať  
(územní rezerva)

---



Konvenční železniční trať  
v tunelu (územní rezerva)

---



Železniční vlečka (návrh)

---



Vysokorychlostní železniční trať  
(návrh)

---



Vysokorychlostní železniční trať  
v tunelu (návrh)

---



Vysokorychlostní železniční trať  
(územní rezerva)

---



Vysokorychlostní železniční trať  
v tunelu (územní rezerva)

---

## 640 / Pěší doprava



Stavba pro bezmotorovou dopravu  
(návrh)

---

## 650 / Cyklistická doprava



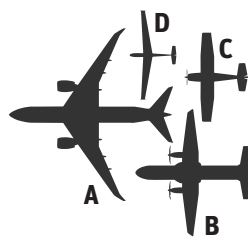
Významná cyklotrasa (návrh)

---

## 660 / Letecká doprava

■ ■ ■ Vzletová a přistávací dráha (návrh)

Označení jednotlivých letišť:



A - Letiště Václava Havla Praha

B - Letiště Praha - Kbely

C - Letiště Letňany

D - Letiště Točná

## 670 / Vodní doprava



Říční přístav (návrh)

■ ■ ■ ■ ■ Vodní cesta (návrh)

## DOPRAVNÍ INFRASTRUKTURA STAV

### 610 / Komunikační síť

+ Mimoúrovňová křižovatka (stav)

#### Nadřazená komunikační síť

+ Dálnice (stav)

+ Dálnice v tunelu (stav)

+ Městský okruh, hlavní radiála (stav)

+ Městský okruh, hlavní radiála v tunelu (stav)

#### Městská uliční síť

+ Sběrná komunikace městského významu (stav)

+ Sběrná komunikace městského významu v tunelu (stav)






+ Významná místní komunikace (stav)

+ Významná místní komunikace v tunelu (stav)



+ Ostatní místní komunikace (stav)

## 620 / Veřejná doprava



### Metro a lanové dráhy

- +  Stanice metra (stav)
- +  Vestibul stanice metra (stav)
- +  Depo metra (stav)
- +  Trať metra (stav)
- +  Lanová dráha (stav)

### Tramvajová doprava

- +  Tramvajová vozovna (stav)
- +  Tramvajová trať (stav)







### Autobusová doprava

- +  Autobusové nádraží (stav)
- +  Garáž autobusů (stav)


### Doprava v klidu

- +  Záchytné parkoviště P+R (stav)


## 630 / Železniční doprava

- +  Železniční stanice, zastávka (stav)
- +  Zařízení na železnici (stav)
- +  Železniční překladiště (stav)
- +  Konvenční železniční trať (stav)
- +  Konvenční železniční trať v tunelu (stav)
- +  Železniční vlečka (stav)



## 650 / Cyklistická doprava

- +  Významná cyklotrasa (stav)

## 660 / Letecká doprava

- +  Vzletová a přistávací dráha (stav)



## 670 / Vodní doprava

- +  Říční přístav (stav)
- +  Plavební komora (stav)





## DOPRAVNÍ INFRASTRUKTURA VE STŘEDOČESKÉM KRAJI

### 610 / Komunikační síť

- +  Navrhovaná dálnice ve Středočeském kraji (informativní prvek)
- +  Stávající dálnice ve Středočeském kraji (informativní prvek)

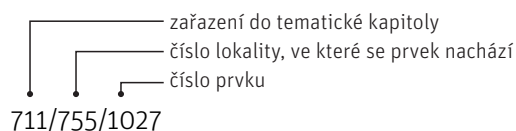
### 630 / Železniční doprava

- +  Navrhovaná železniční trať ve Středočeském kraji (inf. prvek)
- +  Stávající železniční trať ve Středočeském kraji (inf. prvek)





### 660 / Letecká doprava

- +  Navrhovaná vzletová a přist. dráha ve Středočeském kraji (inf. prvek)

### Kód prvků infrastruktury



### PODKLADNÍ VRSTVY

	Hranice hlavního města Prahy
	Vodní plocha, vodní tok
	Náměstí, park a nestavební blok
	Stavební blok

### POZNÁMKY

Schéma dopravní infrastruktury zobrazuje vybrané stávající prvky pražského dopravního systému, které jsou pro informaci doplněny návrhovými prvky z hlavního výkresu Metropolitního plánu, aby byla patrná celková koncepce dopravy.

Návrh Územního plánu hl. m. Prahy (Metropolitního plánu) je zpracován nad podkladem katastrální mapy k 30. 6. 2015. Hranice zastavěného území je vymezena podle § 58 zákona č. 183/2006 Sb., ve znění k 30.6.2015.

Územní plán sídelního útvaru hl. m. Prahy je užit jako podklad právního stavu k 30. 6. 2015.



**710 / Hydrologie povrchových vod****Vodní toky a vodní plochy**

Vodní plocha (návrh)



Vodní tok (návrh)

**Záplavová území**Aktivní zóna záplavového území  
(informativní prvek)

Záplavové území průtočné



Záplavové území neprůtočné

Záplavové území určené  
k ochraně pro úroveň hladiny Q100Záplavové území určené  
k ochraně pro úroveň hladiny Q2002**Protipovodňová ochrana**Liniové protipovodňové  
opatření (návrh)Suchý poldr, plošné protipovodňové  
opatření (návrh)**720 / Zásobování vodou**

Vodárenské zařízení (návrh)










Vodárenské zařízení  
(územní rezerva)

Vodovodní řad (návrh)







Vodovodní řad (územní rezerva)





## 730 / Odkanalizování území

	Čistírna odpadních vod (návrh)
	Čerpací stanice odpadních vod (návrh)
	Dešťová usazovací nádrž, retenční nádrž (návrh)
	Záchytná nádrž (návrh)
	Kmenová stoka (návrh)
	Kanalizační sběrač gravitační (návrh)
	Kanalizační sběrač gravitační (územní rezerva)
	Kanalizační sběrač - výtlač (návrh)
	Kanalizační sběrač - výtlač (územní rezerva)






## 740 / Zásobování teplem

	Tepelné zařízení (návrh)
	Hlavní tepelný napáječ (územní rezerva)
	Tepelný napáječ (návrh)
	Tepelný napáječ (územní rezerva)

## 750 / Zásobování plynem, ropovody

	Regulační stanice (návrh)
	VVTL plynovod (návrh)
	VTL plynovod (návrh)
	Ropovod (návrh)

## 760 / Zásobování elektrickou energií

	Elektrická stanice (návrh)
	Elektrická stanice (územní rezerva)
	Nadzemní vedení ZVN, VVN (návrh)
	Nadzemní vedení ZVN, VVN (územní rezerva)
	Kabelový tunel (návrh)

## 770/ Kolektory

----- Kolektor (návrh)

## 780 / Elektronické komunikace



Zařízení elektronických komunikací (návrh)

## 790 / Odpadové hospodářství



Zařízení pro nakládání s odpady (návrh)






Zařízení pro nakládání s odpady (územní rezerva)




## TECHNICKÁ INFRASTRUKTURA STAV

### 710 / Hydrologie povrchových vod









#### Protipovodňová ochrana

- +  Suchý poldr, plošné protipovodňové opatření (stav)
- +  Liniové protipovodňové opatření zajišťované městem (stav)
- +  Liniové protipovodňové opatření zajišťované individuálně (stav)





### 720 / Zásobování vodou

- +  Vodárenské zařízení (stav)
- +  Vodovodní řad (stav)
- +  Vodovodní řad (ke zrušení)







### 730 / Odkanalizování území

- +  Čistírna odpadních vod (stav)
- +  Čerpací stanice odpadních vod (stav)
- +  Dešťová usazovací nádrž, retenční nádrž (stav)
- +  Čistírna odpadních vod (ke zrušení)
- +  Kmenová stoka (stav)
- +  Kanalizační sběrač gravitační (stav)
- +  Kanalizační sběrač - výtlač (stav)
- +  Kmenová stoka (ke zrušení)





## 740 / Zásobování teplem

- +  Tepelné zařízení (stav)
- +  Tepelné zařízení (ke zrušení)
- +  Hlavní tepelný napáječ (stav)
- +  Tepelný napáječ (stav)

## 750 / Zásobování plynem, ropovody

- +  Regulační stanice, ostatní plynárenské zařízení (stav)
- +  VVTL plynovod (stav)
- +  VTL plynovod (stav)
- +  VVTL plynovod (ke zrušení)
- +  VTL plynovod (ke zrušení)
- +  Ropovod (stav)


## 760 / Zásobování elektrickou energií

- +  Elektrická stanice (stav)
- +  Nadzemní vedení ZVN, VVN (stav)
- +  Nadzemní vedení ZVN, VVN (rušené)
- +  Kabelový tunel (stav)


## 770/ Kolektory

- +  Kolektor (stav)


## 780 / Elektronické komunikace

- +  Zařízení elektronických komunikací (stav)

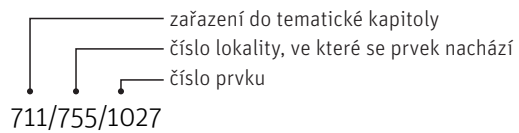
## 790 / Odpadové hospodářství

- +  Zařízení pro nakládání s odpady (stav)

## Bezpečnostní a ochranná pásma technické infrastruktury

- +  Bezpečnostní pásmo, ochranné pásmo (stav)

## Kód prvků infrastruktury



## PODKLADNÍ VRSTVY

	Hranice hlavního města Prahy
	Vodní plocha, vodní tok
	Náměstí, park a nestavební blok
	Uliční prostranství
	Stavební blok

## POZNÁMKY

Schéma dopravní infrastruktury zobrazuje vybrané stávající prvky pražského dopravního systému, které jsou pro informaci doplněny návrhovými prvky z hlavního výkresu Metropolitního plánu, aby byla patrná celková koncepce dopravy.

Návrh Územního plánu hl. m. Prahy (Metropolitního plánu) je zpracován nad podkladem katastrální mapy k 30. 6. 2015. Hranice zastavěného území je vymezena podle § 58 zákona č. 183/2006 Sb., ve znění k 30.6.2015. Územní plán sídelního útvaru hl. m. Prahy je užit jako podklad právního stavu k 30. 6. 2015.








## VEŘEJNÁ VYBAVENOST

## 800 / Veřejná vybavenost



## Lokalita veřejné vybavenosti

- +  Lokalita komerční vybavenosti
- +  Lokalita občanské vybavenosti
- +  Lokalita rekreační vybavenosti



## Plochy rezervované pro veřejnou vybavenost

- +  Plocha rezervovaná pro komerční vybavenost (návrh)
- +  Plocha rezervovaná pro občanskou vybavenost (návrh)
- +  Plocha rezervovaná pro rekreační vybavenost (návrh)

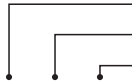
## Vymezení veřejné vybavenosti bodem a vzdáleností

- +  ) Vymezení občanské vybavenosti bodem a okolím bodu
- +  ) Vymezení rekreační vybavenosti bodem a okolím bodu






## Stav k zachování

- +  Občanská vybavenost
- +  Rekreační vybavenost

## Kód prvků infrastruktury


 zařazení do tematické kapitoly  
 číslo lokality, ve které se prvek nachází  
 číslo prvku  
 711/755/1027

## PODKLADNÍ VRSTVY

-  Hranice hlavního města Prahy
-  Vodní plocha, vodní tok
-  Náměstí, park a nestavební blok
-  Uliční prostranství
-  Stavební blok

## POZNÁMKY

Schéma dopravní infrastruktury zobrazuje vybrané stávající prvky pražského dopravního systému, které jsou pro informaci doplněny návrhovými prvky z hlavního výkresu Metropolitního plánu, aby byla patrná celková koncepce dopravy.







Návrh Územního plánu hl. m. Prahy (Metropolitního plánu) je zpracován nad podkladem katastrální mapy k 30. 6. 2015. Hranice zastavěného území je vymezena podle § 58 zákona č. 183/2006 Sb., ve znění k 30.6.2015. Územní plán sídelního útvaru hl. m. Prahy je užit jako podklad právního stavu k 30. 6. 2015.

# S10







## SCHEMA ZÁKLADNÍHO ČLENĚNÍ ÚZEMÍ

### ZÁKLADNÍ ČLENĚNÍ ÚZEMÍ

#### Členění území

	Hranice lokality
	Hranice zastavitelného území
	Hranice zastavěného území
	Hranice zastavěných stavebních pozemků
+ 	Nezastavitelné území
	Krajinné rozhraní



#### Transformační plochy

	Zastavitelná produkční transformační plocha
	Zastavitelná obytná transformační plocha
	Zastavitelná rekreační transformační plocha
	Nezastavitelná rekreační transformační plocha
	Nezastavitelná přírodní transformační plocha
	Nezastavitelná produkční transformační plocha

#### Rozvojové plochy

	Zastavitelná produkční rozvojová plocha
	Zastavitelná obytná rozvojová plocha
	Zastavitelná rekreační rozvojová plocha
	Nezastavitelná přírodní rozvojová plocha

#### Formální rozvoje města a krajiny

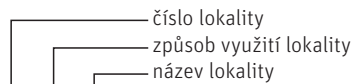
+ 	Formální rozvoj města
+ 	Formální rozvoj krajiny

## Územní plány vymezených částí hl. m. Prahy

+   Území vymezené pro přednostní zpracování ÚPČP

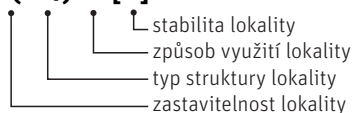
### KÓDY PRVKŮ

#### Kód lokality



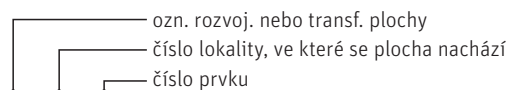
**103 / Strašnice**

**Z(04) O [S]**



#### Kód transformačních a rozvojových ploch

Pro transformační a rozvojové plochy, pro které nejsou stanoveny parametrické regulativy:

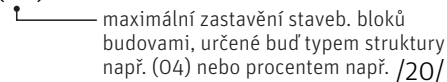


412/173/2037

Pro transformační a rozvojové plochy, pro které je stanoveno maximální zastavění stavebních bloků:

412/173/2037

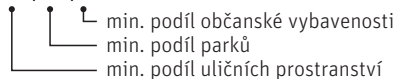
(06)



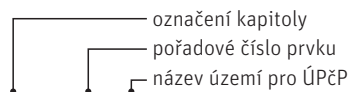
Pro transformační a rozvojové plochy, pro které jsou stanoveny všechny parametrické regulativy:

412/173/2037

(04)-25/10/5








#### Kód území vymezeného pro ÚPČP



+ **441/-/6 - Vysočany - Kolbenova**

## PODKLADNÍ VRSTVY

	Hranice hlavního města Prahy
	Parcelní kresba - zastavěná plocha a nádvoří
	Parcelní kresba - ostatní druhy pozemků
	Hranice městských částí
	Hranice katastrálního území

## POZNÁMKY

Návrh Územního plánu hl. m. Prahy (Metropolitního plánu) je zpracován nad podkladem katastrální mapy k 30. 6. 2015. Hranice zastavěného území je vymezena podle § 58 zákona č. 183/2006 Sb., ve znění k 30.6.2015. Územní plán sídelního útvaru hl. m. Prahy je užit jako podklad právního stavu k 30. 6. 2015.