

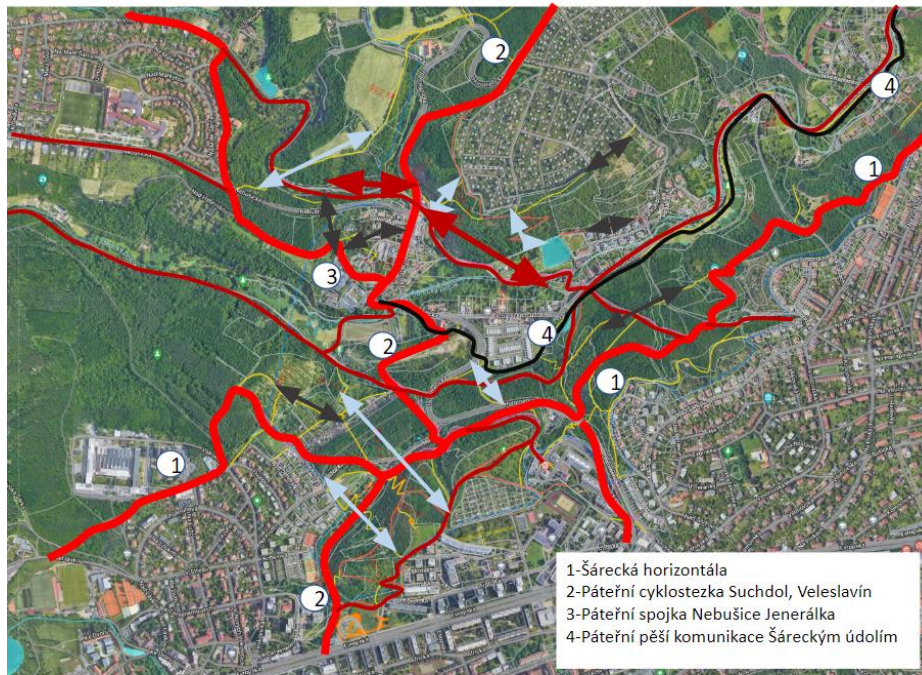






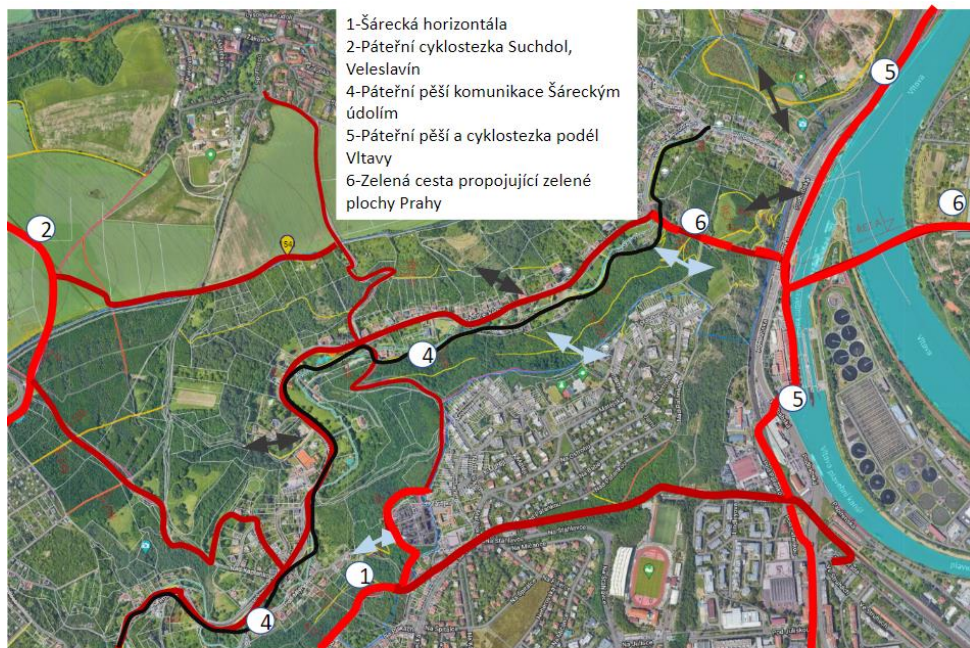








-  Hlavní cyklotrasy pro denní i rekreační využití - zajistit prostupnost
-  Nové páteřní cyklotrasy pro denní využití - zajistit prostupnost. Celou trasu vymezit do veřejného zájmu. Řešit včetně pozemkových úprav – vedení (dle územní studie )

Příloha 2/2 k námitce 52 až 59



-  Nové pátevní cyklotrasy pro denní využití - zajistit prostupnost. Celou trasu vymezit do veřejného zájmu. Řešit včetně pozemkových úprav – vedení (dle územní studie)
-  Hlavní cyklotrasy pro denní i rekreační využití - zajistit prostupnost (dle územní studie)
-  Pěší a cyklotrasa prostupnost ve veřejném zájmu. Řešit včetně pozemkových úprav (dle územní studie)
-  Nové zejména pěší vazby (dle územní studie)
-  Nové zejména pěší vazby zajistit prostupnost vymezením veřejného zájmu (dle územní studie)
-  Nová pátevní pěší cesta vymezit ve veřejném zájmu. Řešit včetně pozemkových úprav (dle územní studie)



-  Nové pátevní cyklotrasy pro denní využití - zajistit prostupnost. Celou trasu vymezit do veřejného zájmu. Řešit včetně pozemkových úprav – vedení (dle územní studie)
-  Hlavní cyklotrasy pro denní i rekreační využití - zajistit prostupnost (dle územní studie)
-  Pěší a cyklotrasa prostupnost ve veřejném zájmu. Řešit včetně pozemkových úprav (dle územní studie)
-  Nové zejména pěší vazby (dle územní studie)
-  Nové zejména pěší vazby zajistit prostupnost vymezením veřejného zájmu (dle územní studie)
-  Nová pátevní pěší cesta vymezit ve veřejném zájmu. Řešit včetně pozemkových úprav (dle územní studie)